

**Российская Федерация
Республика Алтай
Администрация
муниципального образования
«Чойский район»**

**Россия Федерациязы
Алтай Республиканын
«Чой аймак»
муниципал тозолмо
администрациязы**

ПОСТАНОВЛЕНИЕ

Ж Ө П

«27» апреля 2021 года

с.Чоя

№ 264

**Об утверждении схемы
расположения земельного
участка с условным номером:
04:02:041004:68:ЗУ1**

В соответствии со статьёй 11.10 Земельного Кодекса Российской Федерации, пункта 2 статьи 3.3 Федерального закона от 25 октября 2001 года № 137-ФЗ «О введении в действие Земельного Кодекса Российской Федерации», приказом Министерства экономического развития Российской Федерации от 1 сентября 2014 года № 540 «Об утверждении классификатора видов разрешенного использования земельных участков», с решением сессии Совета депутатов муниципального образования «Чойский район» от 17 июля 2015 года № 12-15 «Об утверждении правил землепользования и застройки сельских поселений муниципального образования «Чойский район», на основании заявления Елисеевой Валерии Алексеевны от 13 апреля 2021 года, Администрация муниципального образования «Чойский район»

ПОСТАНОВЛЯЕТ:

1. Утвердить схему расположения земельного участка с условным номером: 04:02:041004:68:ЗУ1, площадью 2497 кв. метров, расположенного по адресу: Российская Федерация, Республика Алтай, Чойский район, муниципальное образование «Паспаульское сельское поселение», с. Кара-Торбок. Категория земель – земли населённых пунктов.

2. образуемому земельному участку установить вид разрешенного использования: для индивидуального жилищного строительства. Код вида разрешенного использования – 2.1. Территориальная зона образуемого земельного участка с условным номером 04:02:041004:68:ЗУ1 – зона застройки индивидуальными жилыми домами (Ж-1).

3. Схема расположения земельного участка на кадастровом плане территории является обязательным приложением к настоящему постановлению, (прилагается).

4. Заявителю обеспечить выполнение кадастровых работ в целях государственного учета земельного участка.

5. Срок действия настоящего постановления составляет два года.

6. Настоящее постановление вступает в силу с момента его подписания.

7. Контроль, за исполнением настоящего постановления возложить на исполняющего обязанности Первого заместителя главы администрации муниципального образования «Чойский район» по экономическому развитию, сельскому хозяйству, имущественным и земельным отношениям Королеву И.С.

Глава муниципального образования
«Чойский район»

И.А. Русских

Утверждена

Постановлением администрации муниципального образования «Чойский район»

От 27.04.2021 №264

Схема расположения
земельного участка на кадастровом плане территории








Площадь земельного участка: 2497 кв.м

Система координат: МСК-04, зона 1

Обозначение характерных точек границ	Координаты, м	
	X, м	Y, м
1	628 665,36	1 359 939,23
2	628 616,88	1 359 972,01
3	628 591,77	1 359 937,01
4	628 639,36	1 359 904,82
1	628 665,36	1 359 939,23



Условные обозначения:

-  - граница образуемого земельного участка
-  - граница учтенного земельного участка
-  - граница кадастрового квартала
-  1 - обозначение характерной точки границы образуемого ЗУ
-  :68:3У1 - обозначение образуемого земельного участка
-  :68 - обозначение учтенного земельного участка
-  04:02:041004 - обозначение кадастрового квартала

Масштаб 1:3 000